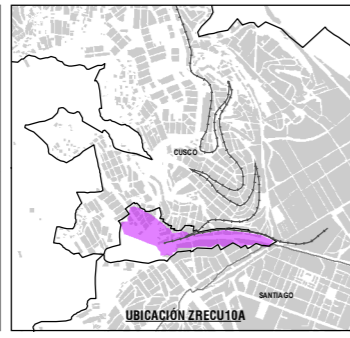
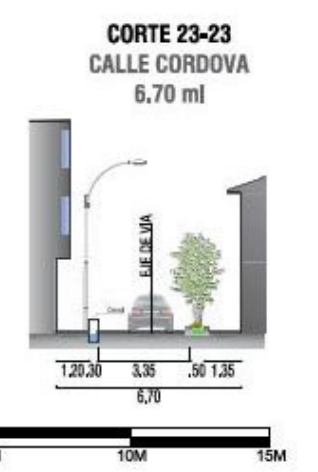
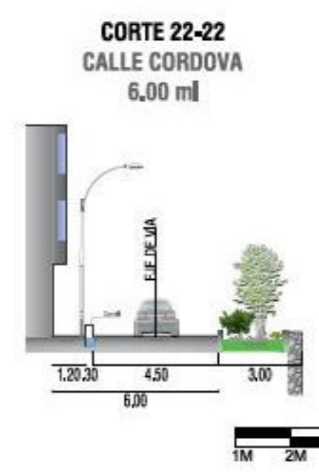
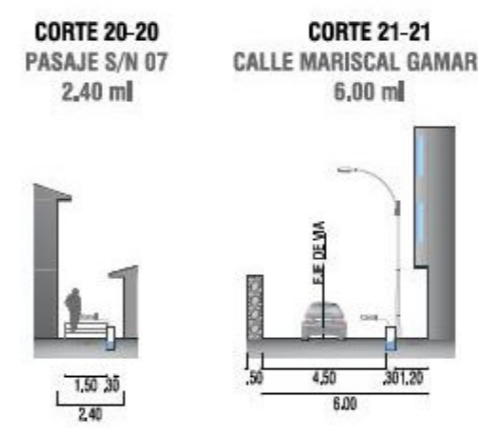



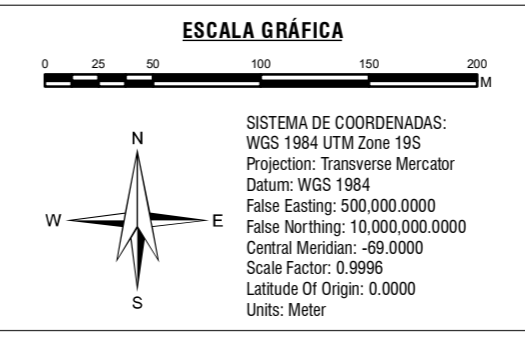


ESTRUCTURA VIAL
1:3,500



- LEYENDA**
- VÍA FÉRREA
 - FAJA DE SERVIDUMBRE ELÉCTRICA
 - VEREDAS / ESCALINATAS
 - INFRAESTRUCTURA EXISTENTE
 - MURO DE CONTENCIÓN
 - MURO GAVIÓN
- ZONA DE REGLAMENTACIÓN ESPECIAL**
- AMBITO DE ESTUDIO
 - AGRUPACIONES URBANAS
 - BORDE URBANO
 - MANZANAS ENTORNO URBANO
 - ZONA DE PROTECCIÓN AMBIENTAL
 - CENTRO HISTÓRICO
 - ÁREA DE AMORTIGUAMIENTO DEL C. H.
 - CURVAS DE NIVEL
 - RED HÍDRICA

- JERARQUÍA VIAL**
- ARTERIAL
 - COLECTORA
 - LOCAL
 - PASAJE
 - SECCIONES DE VÍA



MUNICIPALIDAD PROVINCIAL DE CUSCO

GERENCIA DE DESARROLLO URBANO Y RURAL

SGOT ZR 41

PLAN ESPECÍFICO ZRECU10A

PROYECTO: "MEJORAMIENTO Y RECUPERACIÓN DE LAS CONDICIONES DE HABITABILIDAD URBANA EN 41 ZONAS DE REGLAMENTACIÓN ESPECIAL DE LA PROVINCIA DE CUSCO"

MAPA: **ESTRUCTURA VIAL - SECCIONES DE VÍA**

AGROPACIONES: P.J. PICCHU (SECTOR 1-SIPASPUYO, SECTOR 2-SAN ISIDRO), P.J. INDEPENDENCIA, AA.HH. SAYARIY SABADO BARATILLO, AH. SANTA LUCIA - QUEBRADA SIPASMAYO

FUENTE: P.M. CUSCO - SGGTP, P.M. CUSCO - SGGTP, LEVANTAMIENTO TOPOGRÁFICO 41 ZRE, FICHAS TÉCNICAS 41 ZRE, HABILITACIONES URBANAS

UBICACIÓN: DEPARTAMENTO CUSCO, PROVINCIA CUSCO, DISTRITO CUSCO

ELABORADO POR: EQUIPO TÉCNICO PM41ZRE

ESCALA: 1:3,500

LOS LÍMITES DISTRITALES SON REFERENCIALES

Ley N° 27785 (5ta Disposición Transitoria)

MAIO - 2022

MP-FC 02C